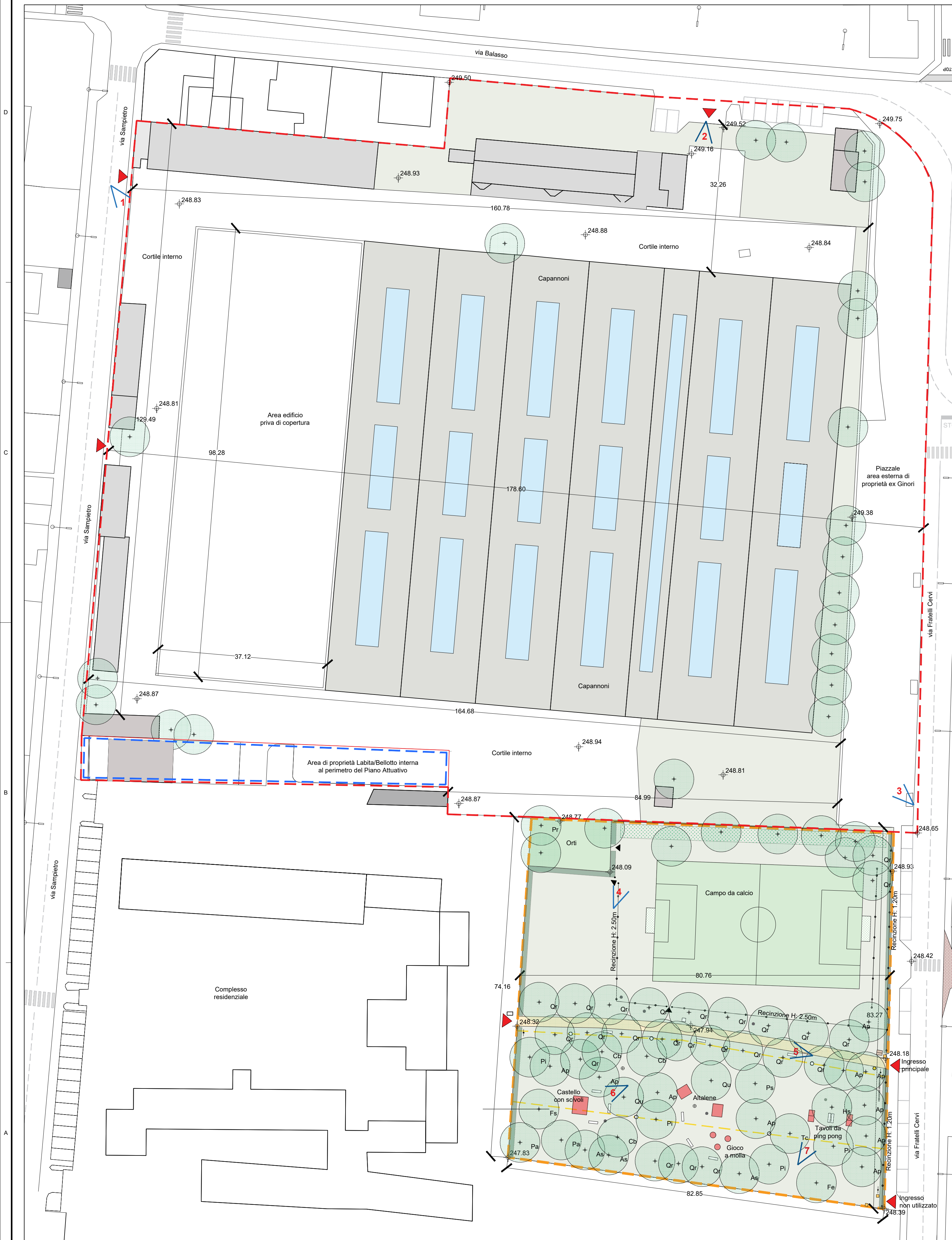


PLANIMETRIA: STATO DI FATTO - scala 1:500




RILIEVO FOTOGRAFICO



DEMOLIZIONI

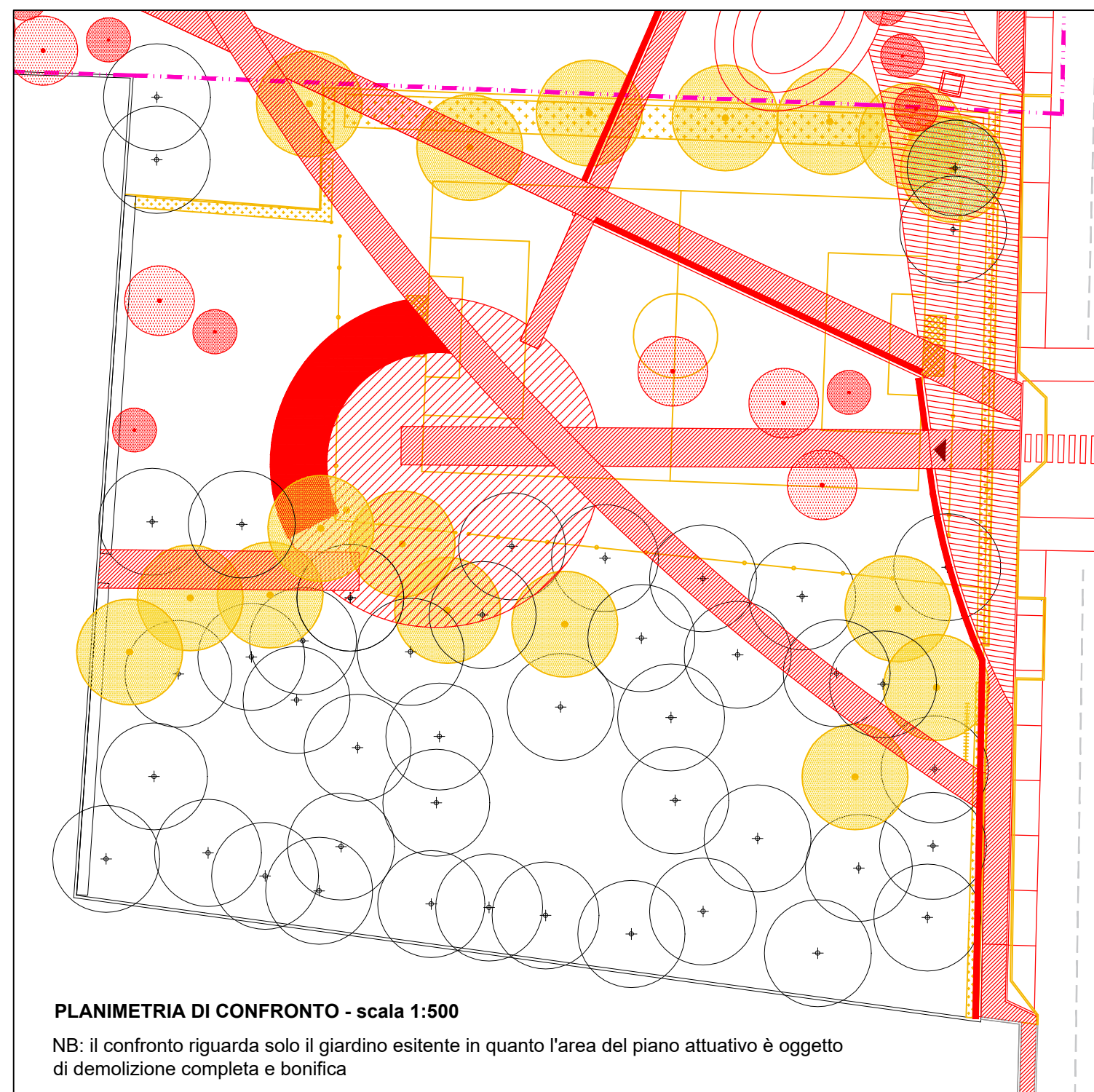


COSTRUZIONI



Elenco lavori

1. Sostituzione autobloccante percorso esistente con calcestruzzo drenante
2. nuovi percorsi di collegamento al nuovo parco con aree di sosta
3. Sostituzione impianto di illuminazione
4. Rimozione recinzioni e cancelli esistenti
5. Riposizionamento campo calcetto
6. Rimozione arredo (cestini, panchine, ...)
7. Riposizionamento e riqualificazioni giochi esistenti
8. Abbattimento alberi e siepi per nuovi collegamenti



PLANIMETRIA DI CONFRONTO - scala 1:500

NB: il confronto riguarda solo il giardino esistente in quanto l'area del piano attuativo è oggetto di demolizione completa e bonifica

LEGENDA

	Perimetro Piano Attuativo		Illuminazione pubblica
	Area di proprietà comunale esterna al perimetro del Piano Attuativo e all'ambito d'intervento		Pali illuminazione
	Area di proprietà Labita/Bellotto interna al perimetro del Piano Attuativo		Cabina sottoservizi
	Edifici di pertinenza fabbrica ex Ginori		Cono visivo foto stato di fatto
	Lucernario		Quota piano-altimetrica
	Edifici		Attrezzature ludiche
	Prato		Panchine
	Orti/campo da calcio		Fontanella
	Incolto caratterizzato da specie arboree e arbustive		Cestino
	Siepe arbustiva		
	Alberi esistenti		
	Ceppaia		
	Accessi parco		
	Recinzione paletti e rete		
	Cancelli		
	Cartelli stradali		
	Disuasore stradale		
	Porta biciclette		
	Bacheca		

ELENCO SPECIE VEGETALI

*La piante esistenti presenti all'interno del parco risultano essere:

Ap: <i>Acer pseudoplatanus</i>	Ps: <i>Pinus strobus</i>
As: <i>Acer saccharinus</i>	Pa: <i>Prunus avium</i>
Cp: <i>Catalpa bungei</i>	Pr: <i>Prunus Spp.</i>
Fs: <i>Fagus sylvatica</i>	Qr: <i>Quercus robur</i>
Fe: <i>Fraxinus excelsior</i>	Qu: <i>Quercus rubra</i>
Hs: <i>Hydrangea syriacus</i>	Tc: <i>Tilia cordata</i>
Pi: <i>Picea sitchensis</i>	

PIANO ATTUATIVO
AMBITO DI TRASFORMAZIONE ATUab6
(area ex Ceramica Pozzi Ginori)

CITTÀ DI SARONNO
provincia di Varese

Piazza della Repubblica 7 21047 Saronno VA

COMMITTENTE:

I.R.I.D. s.r.l.

SANFILIPPO MARIA

LABITA ANGELO

LABITA ALESSANDRA

LABITA VALENTINA

BELLOTTO FAUSTA

COMUNE DI SARONNO

TAVOLA:

00.UU.S-02

FILE:

SCALA:

1:500

DATA:

Luglio 2024

QUOTA RIFERIMENTO:

FORMATO TAVOLA:

A1

DISEGNATO:

CONTROLLATO:

APPROVATO:

NOME ELABORATO:

PLANIMETRIA STATO DI FATTO
DOC. FOTOGRAFICA - CONFRONTO

AGG.N.:

Rev 1

Rev 2

OGGETTO:

Rev 1

Rev 2

DATA:

Ott 24

Dic 24