





LEGENDA

<div></div>	Perimetro Piano Attuativo	
	Superficie territoriale (ST) di progetto	27.266,84 mq
	Superficie minima drenante (50%)	13.633,42 mq
<div></div>	AREA IN CESSIONE	14.624,22 mq
	TOTALE	14.624,22 mq > 13.633,42 mq

PIANO ATTUATIVO
AMBITO DI TRASFORMAZIONE ATUab6
(area ex Ceramica Pozzi Ginori)



CITTÀ DI SARONNO
provincia di Varese
Piazza della Repubblica 7 21047 Saronno VA






COMMITTENTE: I.R.I.D. s.r.l.	<div><p>PROGETTO URBANISTICO E OPERE DI URBANIZZAZIONE Arch. Laura Gianetti lgianetti@urbangrafts.com</p></div>
SANFILIPPO MARIA	<div><p>PROGETTO DEL PARCO Arch. Laura Gianetti lgianetti@urbangrafts.com Arch. Sara Pivetta sarapivetta@prarchitetti.it</p></div> <p>PRR Architetti</p>
LABITA ANGELO	<div><p>PROGETTO ARCHITETTONICO Arch. Laura Gianetti lgianetti@urbangrafts.com</p></div>
LABITA ALESSANDRA	STUDIO DEL TRAFFICO E DELLA VIABILITÀ
LABITA VALENTINA	PROGETTAZIONE STRUTTURALE
BELLOTTO FAUSTA	VERIFICA IDRO-GEOLÓGICA
COMUNE DI SARONNO	

TAVOLA:
FILE:

PA-17
NOME ELABORATO:
**PLANIMETRIA GENERALE CON
INDIVIDUAZIONE AREE DI SUPERFICIE
DRENANTE**

SCALA: 1:500	DATA: Marzo 2024	AGG.N.: 01	OGGETTO:	DATA: 07/2024
QUOTA RIFERIMENTO: FORMATO TAVOLA: A1		02		10/2024
DISEGNATO: CONTROLLATO: APPROVATO:		03		12/2024

A TERMINI D^E LEGGE È PROIBITO RIPRODURRE LO TRASFERIRE AD ALTRI IL PRESENTE DISEGNO