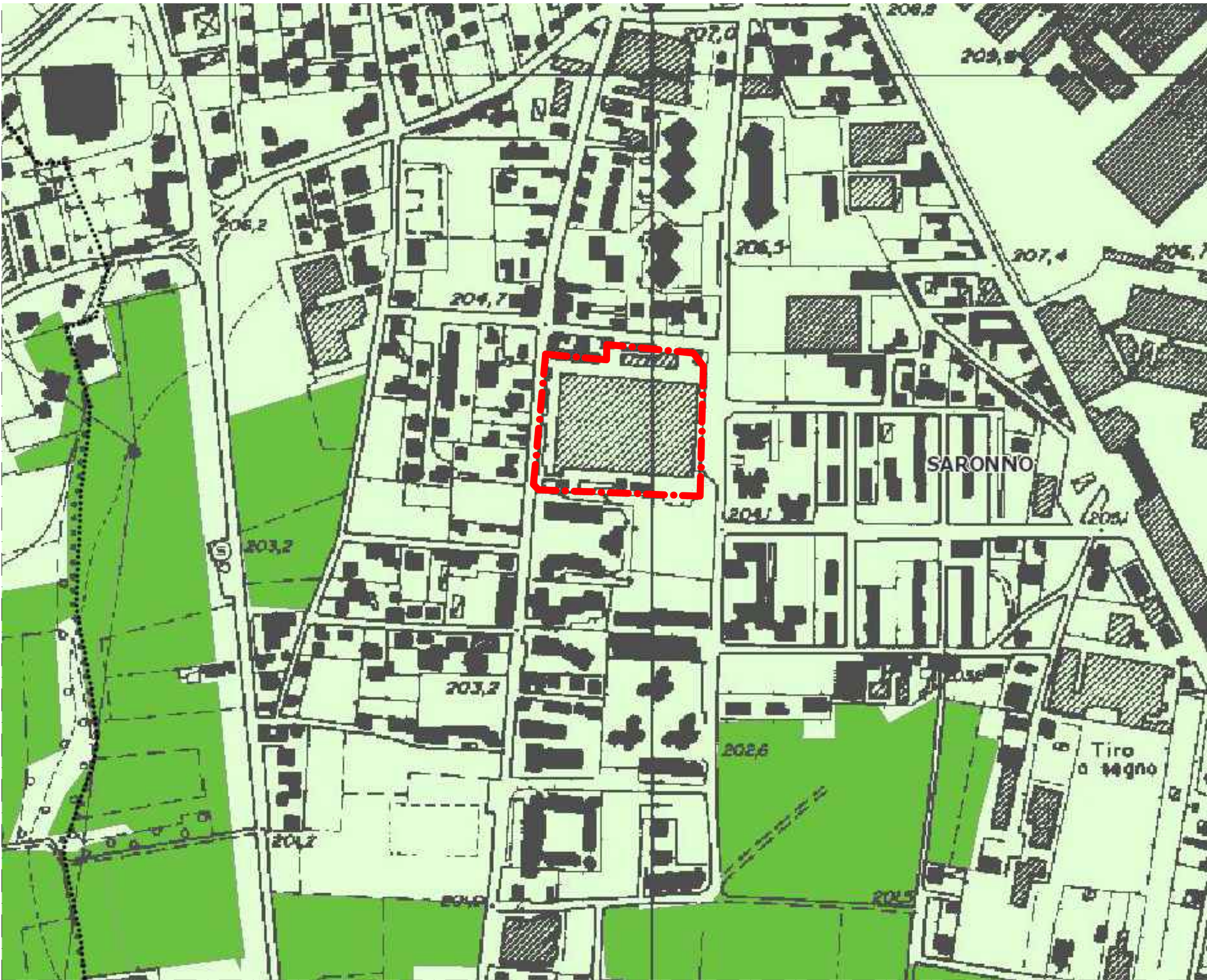
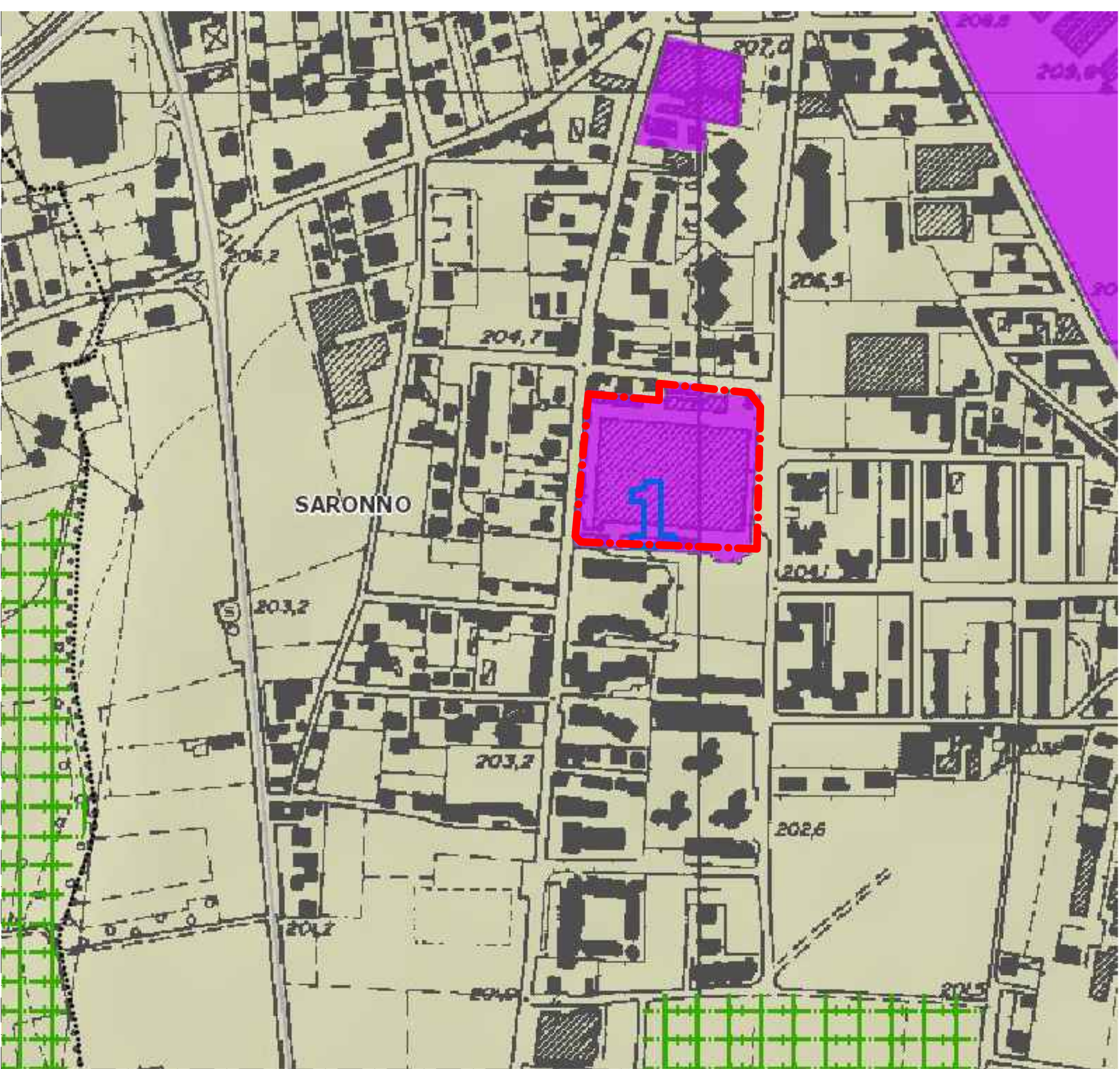


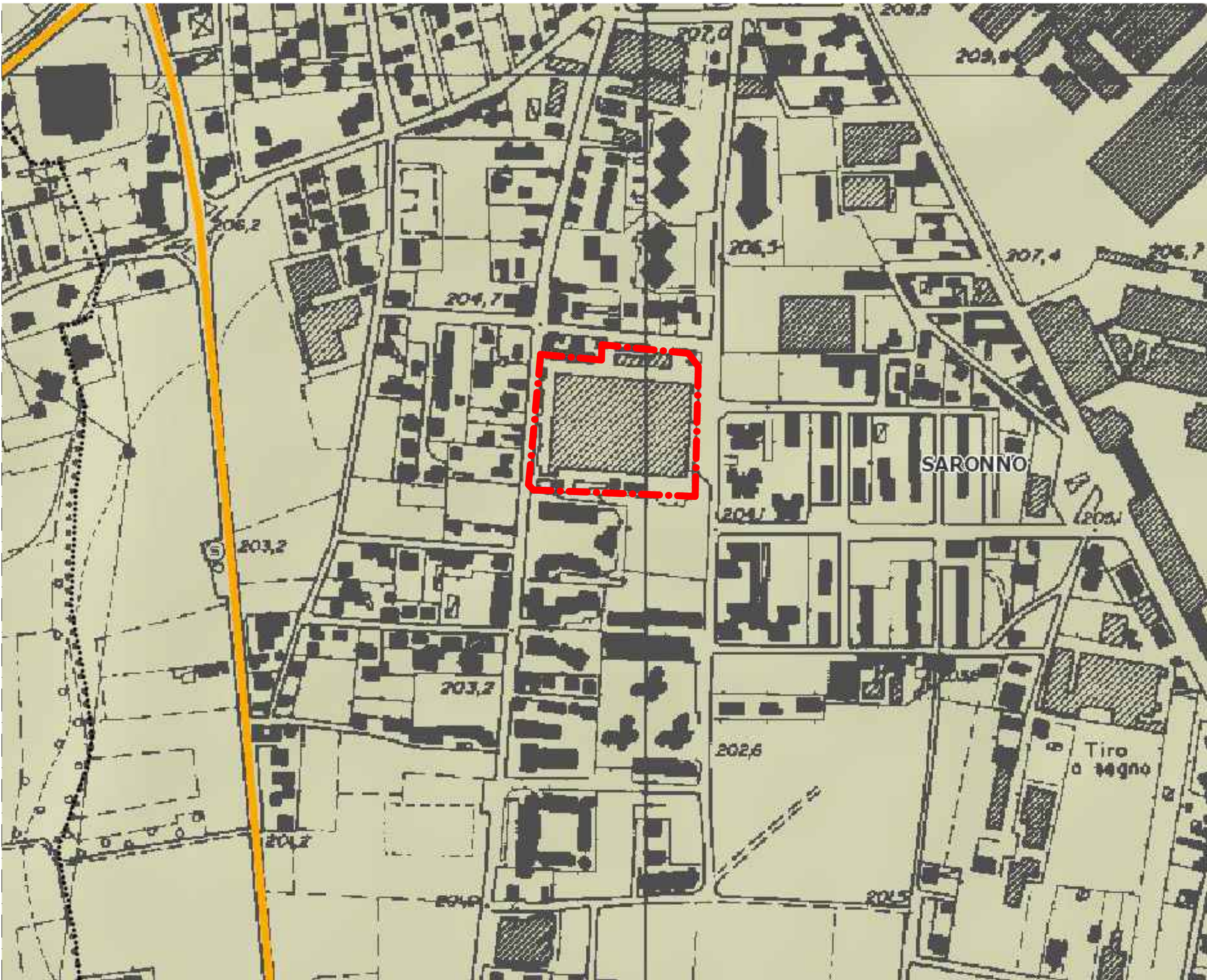
PTCP_AGRICOLTURA



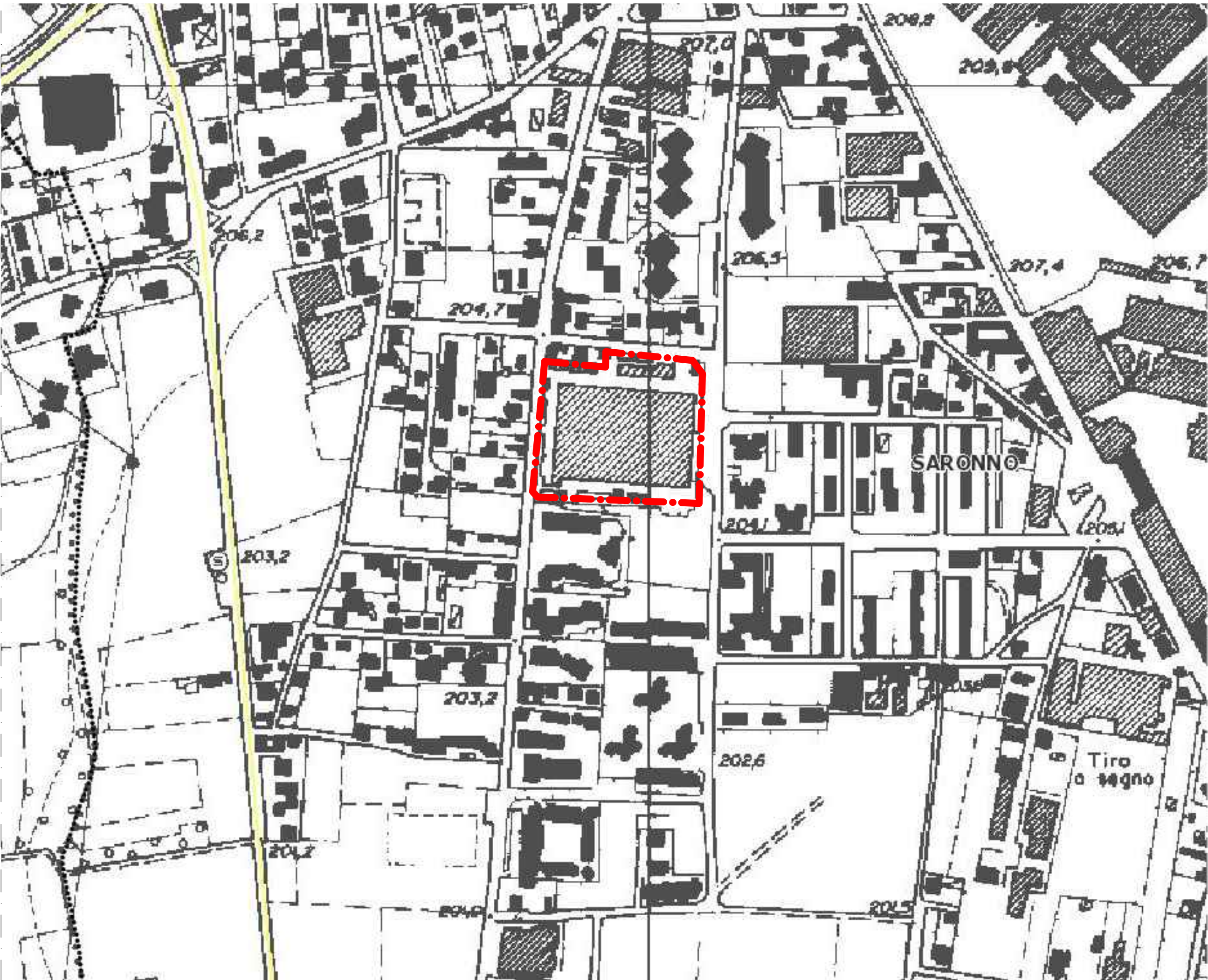
PTCP_PAESAGGIO




PTCP_MOBILITA'



PTCP_RISCHIO




PIANO ATTUATIVO
AMBITO DI TRASFORMAZIONE ATUab6
(area ex Ceramica Pozzi Ginori)



CITTÀ DI SARONNO
provincia di Varese

Piazza della Repubblica 7 21047 Saronno VA



PROGETTO URBANISTICO E OPERE DI URBANIZZAZIONE
Arch. Laura Gianetti
lgianetti@urbangraffs.com

COMMITTENTE:
I.R.I.D.s.r.l

SANFILIPPO MARIA

LABITA ANGELO

LABITA ALESSANDRA

LABITA VALENTINA

BELLOTTO FAUSTA

COMUNE DI SARONNO

URBAN GRAFFS

URBAN GRAFFS

URBAN GRAFFS

PROGETTO DEL PARCO
Arch. Laura Gianetti
lgianetti@urbangraffs.com

PRR Architetti
Arch. Sara Piretta
sara.piretta@prrchitetti.it

PROGETTO ARCHITETTONICO
Arch. Laura Gianetti
lgianetti@urbangraffs.com

STUDIO DEL TRAFFICO E DELLA VIABILITÀ

PROGETTAZIONE STRUTTURALE

VERIFICA IDRO-GEOLÓGICA

TAVOLA: **PA-04**

FILE:

SCALA: DATA: **Marzo 2024**

QUOTA RIFERIMENTO: **FORMATO TAVOLA: A1+**

DISEGNATO: CONTROLLATO: APPROVATO:

NOME ELABORATO:
ESTRATTI PTCP:

- PGT_Pdr_02_Individuazione Degli Ambiti
- PGT_DdP_04_Individuazione Dei Vincoli
- PGT_DdP_05_Sensibilità Paesaggistica
- PGT_DdP_10_Individuazione Degli Ambiti Di Trasformazione
- PGT DdP_11_Fattibilità Geologica

AGG.N.: OGGETTO: DATA: